

# 滝川市

藤井 泰行

## 1. 滝川市の概要

### 1.1 地名の由来

滝川市の語源は、アイヌ語の「ソーラプチ」=「滝下る所」を意識したものである。また、空知川の中流には滝のような段差がありアイヌの人々から「ソーラプチベツ」=「滝のかかる川・滝の川」と呼ばれており、滝川という地名がつけられた。

### 1.2 滝川市の歴史

滝川市の歴史は、1890年北海道庁令第1号によって滝川村戸長役場がおかれたことに始まる。この年、北方の警備と開拓のため屯田兵440戸が入植し、1894年には江部乙に400戸の屯田兵が入植して開拓が進められ、これら屯田兵の往来と生活物資の供給、上川道路の開削に伴う資財の供給で滝川は大いに栄えた。1898年上川鉄道の開通、水害の発生で滝川市は、交通の要衝としての地位を失うとともに水害の被害で大きな打撃を受けたが、1913年滝川と道東を結ぶ上富良野線（現根室本線）の開通によって再びその地位を回復した。昭和に入ってから石炭産業の隆盛によって赤平・芦別など産炭地からの石炭をはじめとする物資の輸送が活発になり、滝川市発展の礎となった。

### 1.3 滝川市の市章

石狩川と空知川の合流点に発達した滝川市は、深く両河川の恩恵を受けて発達してきた。そこで川の文字を図案化し、農・工・商の三者が一体となって発展する滝川の繁栄の姿を表した市章を作成、1890年3月1日に制定された。

図1 滝川市の市章



出典：滝川市公式 HP

### 1.4 滝川市の位置と地勢

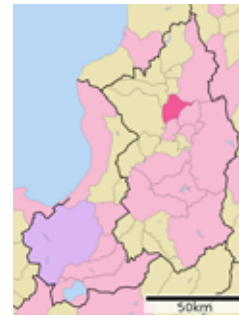
滝川市は、北海道のほぼ中央部、石狩川と空知川に挟まれた平野部に広がっている。土地はおおむね平坦で、ゆるやかな丘陵地帯となっている。北緯43度31分から43度40分、東経142度5分から141度52分に位置し面積は115,82平方kmである。

図2 滝川市の地図(北海道内)



出典：滝川市公式 HP

図3 滝川市の地図(空知管内)



出典：滝川市公式 HP

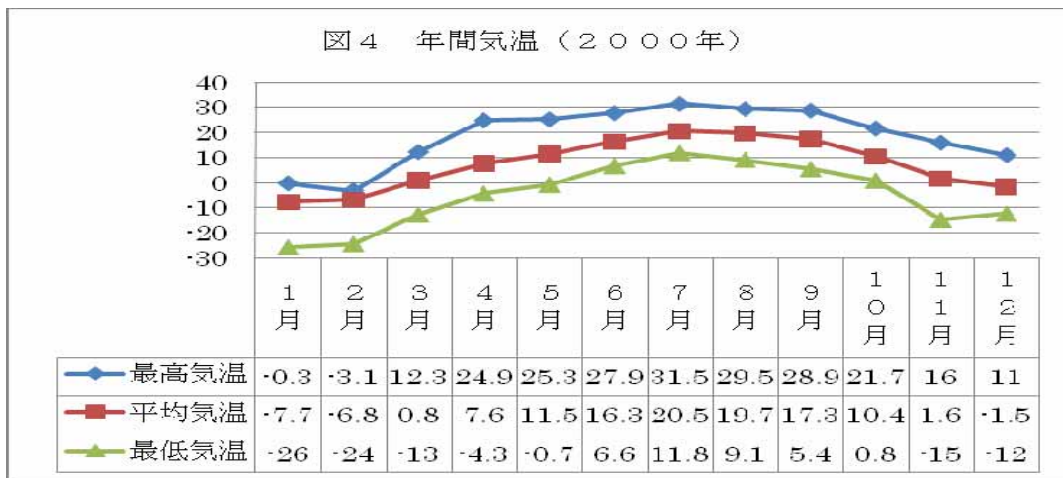
## 2. 滝川市の気候

滝川市の気候は、夏と冬の気温の差の激しい内陸性気候で、年平均気温は7度前後。四季の変化がはっきりしており、特に夏は快適に過ごすことができる。積雪は1mを超え、北海道でも有数の豪雪地帯である。4月中旬ごろには雪が解け、白一色だった街に5~6月にかけて草花の色が溢れ出し始める。夏は気温が高くなるも、湿度が低いことから最も快適に過ごすことができる。9月上旬ごろになると、季節風が北風になり次第に気温が下がり始める。11月に入ると霜が降りる日が多くなり、11月上旬には初雪が舞い始める。11月下旬には根雪となり街は白一色になる。年平均降雪量は7mほど。12~3月までの平均気温はマイナス4度前後。気温が下がり「しびれる(北海道弁でとても寒い)」日には、空気中の水分などが凍って太陽の光に照らされるダイヤモンドダストが出現する。

表1 滝川市の気象極値

項目	極値	年月日
最高気温	35.4	1994年8月10日
最低気温	-27.2	1977年1月29日
日降水量	196cm	1981年8月4日
日降雪量	65cm	1995年(寒候年)
最深積雪	144cm	2001年2月17日

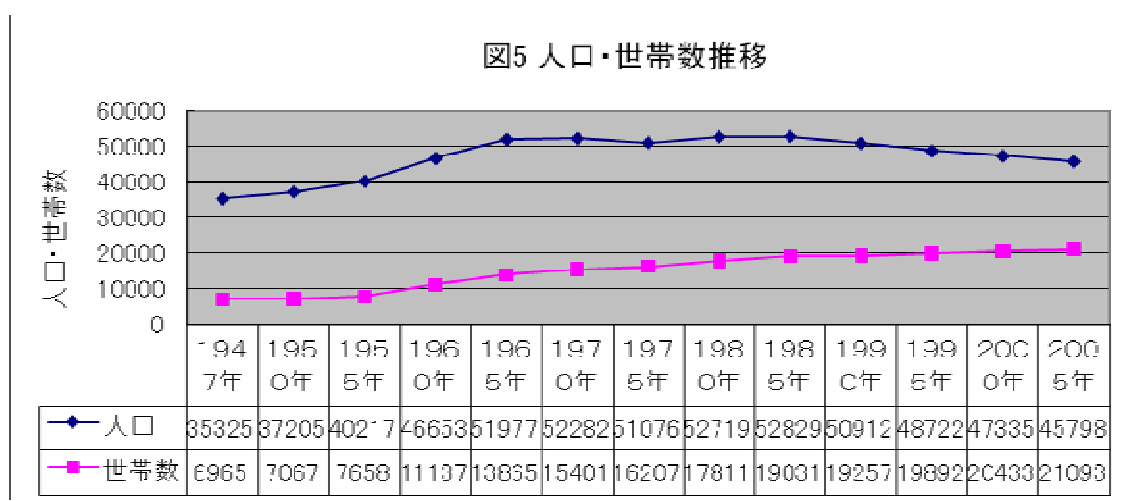
出典：気象庁 HP



出典：気象庁 HP

### 3. 滝川市の人口

滝川市は昭和に入ってから石炭産業の隆盛の恩恵を受け、交通の要衝として発展した。発展とともに人口も増加しピーク時の1885年には人口は52,829人となった。しかし1960年ころの石油の台頭によって徐々に石炭産業は衰退し、1970年代から80年代にかけて多くの炭鉱が閉山したことで、滝川の人口は今なお減少傾向にある。現在の人口は43,594人である。

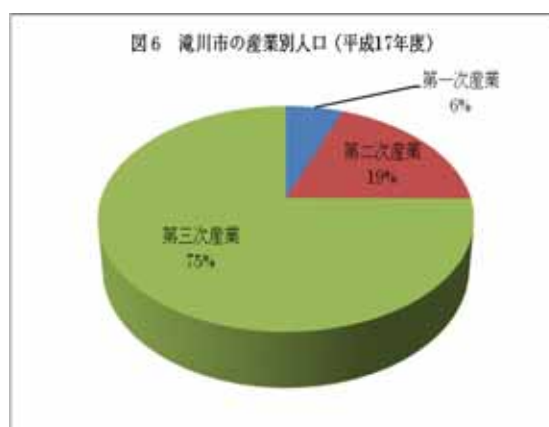


出典：滝川市公式 HP

### 4. 滝川市の産業

#### 4.1 産業別人口（平成17年国勢調査より）

滝川市の総人口（43,594人）に対して、就業者は20,480人である。そのうち第一次産業人口は1214人、第二次産業人口は3543人、第三次産業は15,657人である（分類不能な産業人口66人）。2000年の男女別の就業者の割合と比較すると、第一次産業、第二次産業で男性の割合が増加し、第三次産業で女性の割合が増加している。65歳以上の就業者の割合は全体の7.9%。一次産業での高齢者の就業者の割合34.0と少なくない。



出典：滝川市公式 HP

## 4.2 農業

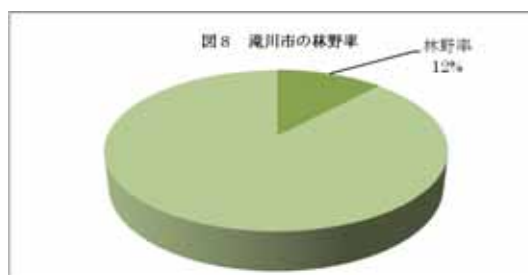
滝川市の耕地面積は 5420ha で、3910ha が田んぼに、1520ha が畑として使用されている。耕地利用率は 94.3% である。指定野菜 14 品目でみると玉ねぎの栽培が最も盛んであり、全体の作付面積 88ha のうち玉ねぎの作付面積は 58ha である。農家人口は年々減少しており、1995 年には 3,000 人だったが、2005 年時点では 2,000 人と 10 年間で 3 分の 2 にまで減少した。尚、図 7 は 2006 年の内訳であり合計産出額は 39 億 7000 万円である。



出典：農林水産省 HP

## 4.3 林業

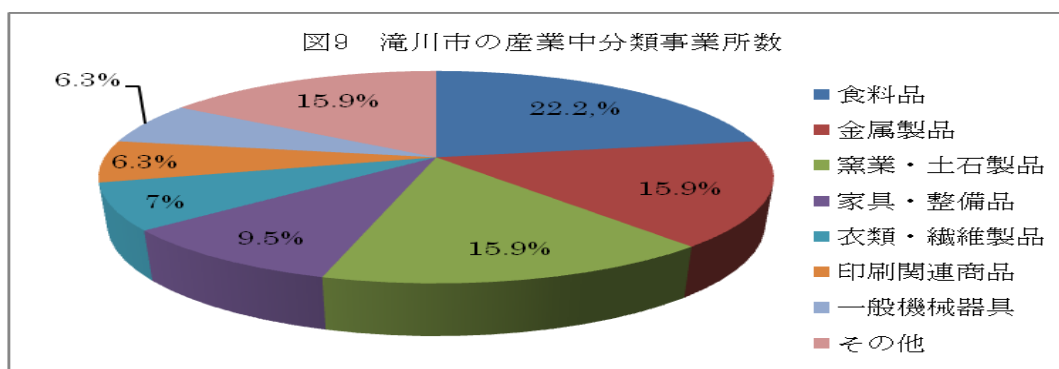
滝川市の林野面積は 1,390ha であり、市面積の 12% を占める。そのうち国有林は 128ha、民有林は 1262ha である。林業経営体の数は 35 で、うち 32 の経営体が家族経営となっており、過去 1 年に自営林業に従事した林業経営体のうちの家族経営の世帯員数は 15 人である。



出典：農林水産省 HP

## 4.4 工業

滝川市の産業事業所数は 2000 年時点で 63 事業所。前年に比べ事業所数は 2 減少、従業員数は 71 人減少した。1 事業所当たりの製造品出荷額等は 21,480 万円、前年に比べ 1,979 万円減少、従業員 1 人当たりの製造品出荷額等は 1,872 万円、前年に比べ 48 万円減少した。2008 年の製造品出荷額は 133 億 4209 万円であり、前年に比べ 16 億 9900 万円減少した。

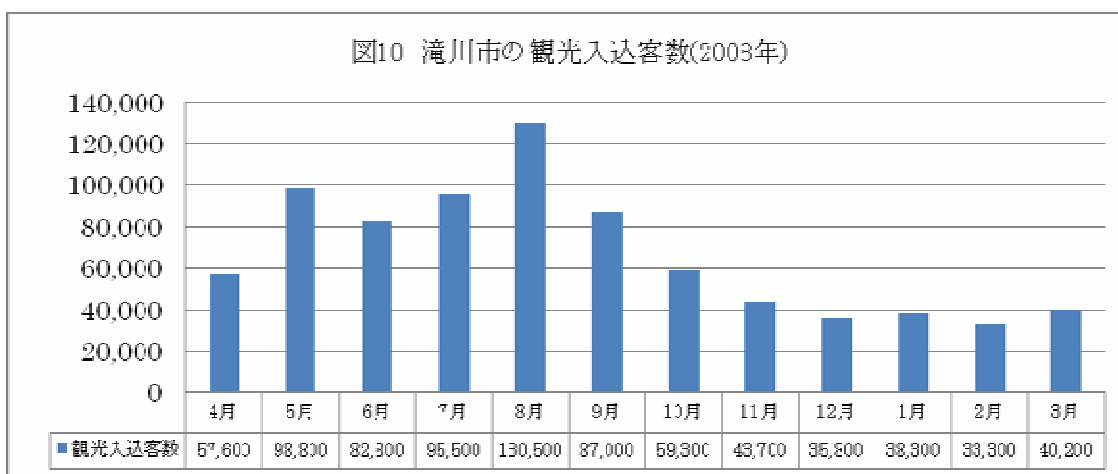


出典：滝川市公式 HP

## 5. 滝川の観光と名産品

### 5.1 滝川市の観光入込客数

滝川市は菜の花やコスモス、ジンギスカン、そしてスカイスポーツで有名な街である。1981年からグライダーによる街おこしを地域振興の一策として位置づけ、1995年には「スカイパーク」が完成した。観光客は前年（2007年）の86万人から80万人（2008年）と、約9%減少したものの、滝川は夏場の観光地として人々をひきつけている。



出典：北海道庁 HP

### 5.2 たきかわスカイパーク

たきかわスカイパークは、滝川市中島町の石狩川河川敷にある。総面積は約50haでメインランウェイ、グラスランウェイ、ウィンチレーンの3種類のレーンがあり、グライダーとモーターグライダーの飛行を体験できる。毎年7月には「サマースカイフェスタ」が開催され今年度（2010年）は過去最高の5,000人が来場した。フェスタでは体験飛行のほか、モーターグライダーを使用した「空中菓子まき」や「エアショー」が行われ、観光客をひきつけている。

図11 サマースカイフェスタ（2010）



出典：たきかわスカイパーク公式 HP

### 5.3 菜の花畑

滝川市の菜の花畑は、約 178ha と 4 年連続で全国一の作付面積となっている。毎年 5 月下旬から 6 月上旬までが菜の花の見ごろで、滝川の田園地帯・江部乙地区ではあちこちに黄色のじゅうたんを敷き詰めたような見事な菜の花畑が広がる。またこの菜の花は 7 月下旬から 8 月上旬には種が収穫され、良質ななたね油として加工されているほか、一部は開花前に野菜（雪割りなばな）として出荷されたり、花の後に緑肥として活用されたりしている。

図 12 菜の花畑



出典：滝川市公式 HP

### 5.4 どうぶつらんど

どうぶつらんどは滝川市北電公園内にある。チンチラ、うさぎ、ラマ、モルモットや珍しい鳥獣などあいらしい動物たちが多くいる。日曜日にはうさぎたちを抱いたり、えさをあげたり直接触れ合うこともできるほか、シャボン玉タイム、わたあめ作り体験、ペットボトルロケット等アトラクションも開催されている。3 歳未満は入園料無料。

図 13 どうぶつらんど



出典：滝川市公式 HP

図 14 モルモット



出典：滝川市公式 HP

### 5.5 松尾ジンギスカン

滝川市はジンギスカン発祥の地である。ラム肉に味をつけるなどおいしく食べるための工夫が凝らされていったのは滝川においてであり、滝川はジンギスカンの本場である。毎年 7 月の上旬には滝川市文化公園にて夏祭り「ジンギスカン王国」が 1 日間限定で開催され、ジンギスカン食べ放題のイベントが行われている。松尾ジンギスカンが特に有名。

図 15 松尾ジンギスカン



出典：松尾ジンギスカン HP

#### 参照 HP

- ・ 滝川市公式 HP : <http://www.city.takikawa.hokkaido.jp/>
- ・ スカイパーク公式 HP : <http://www.takikawaskypark.jp/mt/information/>
- ・ 北海道庁 HP : <http://www.pref.hokkaido.lg.jp/>
- ・ 農林水産省 HP : <http://www.maff.go.jp/>
- ・ 気象庁 HP : <http://www.jma.go.jp/jma/menu/areamenu.html/>
- ・ 松尾ジンギスカン HP : <http://www.2989.net/>
- ・ ウィキペディア HP :

<http://ja.wikipedia.org/wiki/%E3%83%A1%E3%82%A4%E3%83%B3%E3%83%9A%E3%83%BC%E3%82%B8>